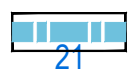



Лист 2
Лист 3

Лист 3
Лист 4

Условные обозначения

 - граница территории, в отношении которой осуществляется подготовка проекта межевания
- номер характерной точки границы территории, в отношении которой осуществляется подготовка проекта межевания

 - граница кадастрового квартала
39:15:131904 - номер кадастрового квартала


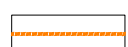
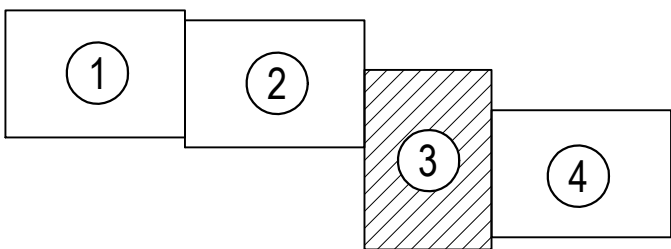
 - красные линии, утверждаемые в составе проекта планировки территории
 - линии отступа от красных линий в целях определения зоны допустимого размещения зданий, строений, сооружений


Схема листов



Примечания

- Красные линии являются границей элемента планировочной структуры - улично-дорожной сети
- Границы публичного сервитута, рекомендованного к установлению для размещения и обслуживания линейного объекта отсутствуют.

Границы существующих, образуемых, изменяемых земельных участков

-  Границы существующих земельных участков
- :131904:58 Кадастровый номер существующего земельного участка
-  Границы изменяемых земельных участков, в т.ч. образуемых путём перераспределения / с землями госсобственности
-  Границы земельных участков, частей земельных участков, изымаемых для муниципальных нужд
-  Границы земельных участков, за исключением территорий общего пользования, образуемых из земель госсобственности
-  Границы образуемых земельных участков (территорий) общего пользования, в т.ч. объектов улично-дорожной сети
- :131904:3У1 Условный номер земельного участка, образуемого для размещения линейного объекта
- :131904:518:3У1 Условный номер изменяемого земельного участка, его части

						Заказчик: Комитет территориального развития и строительства администрации городского округа "Город Калининград" Шифр _____ -ПП				
						Проект планировки территории с проектом межевания в его составе в границах ул. Закатной - ул. А.Невского - ул. Краснокаменной - ул. Орудийной в г. Калининграде, предусматривающего размещение линейного объекта				
Изм.	Кол.уч.	Лист	№ док.	Подп.	Дата	Проект межевания территории Основная (утверждаемая) часть		Стадия	Лист	Листов
Директор	Кадаев Д.С.				06.20			ПМ	1(3)	
ГАП	Черненко П.В.				06.20	Чертеж межевания территории М 1:1000		ООО "Центр инженерных изысканий"		
Исп.										
Н.контроль										